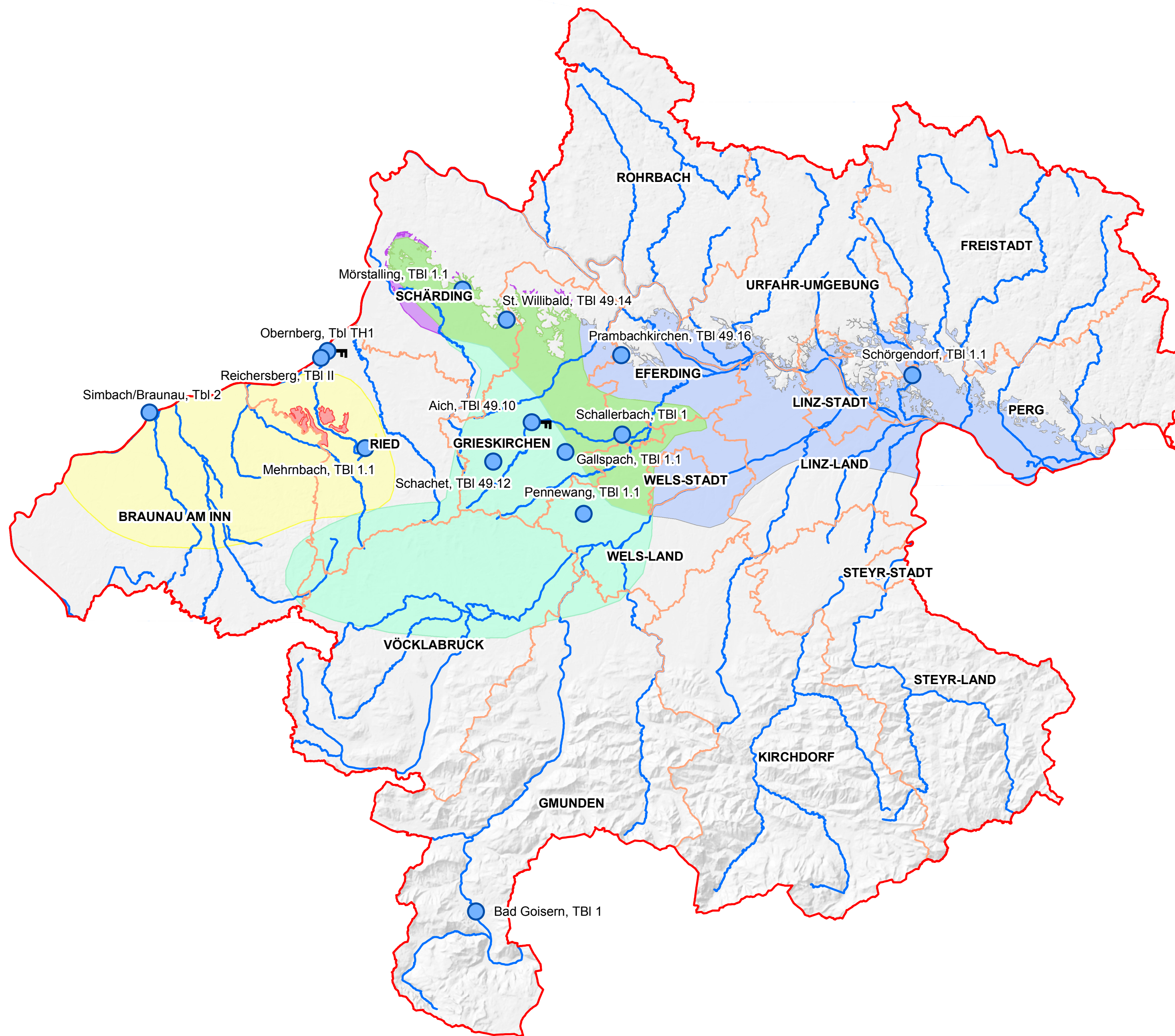
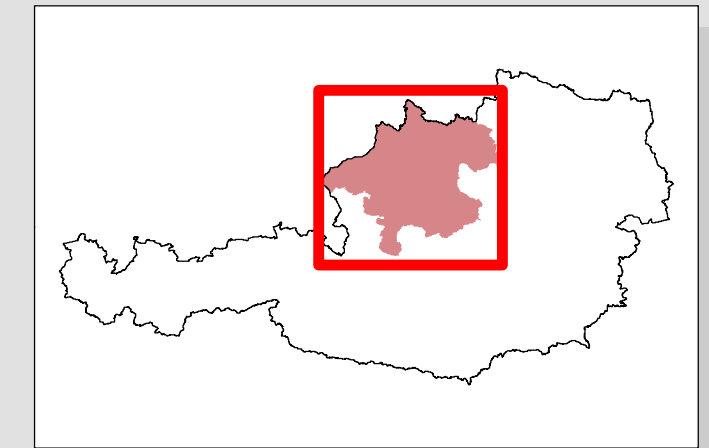
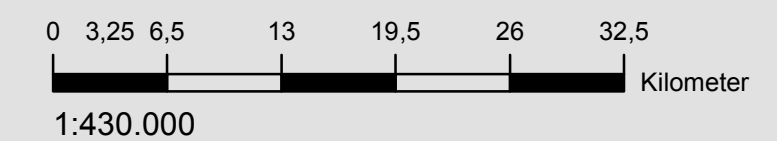


Messstellen Tiefengrundwasser



ZEICHENERKLÄRUNG

- Landesgrenze Oö.
- Bezirksgrenzen Oö.
- Tiefengrundwassergebiete**
- Atzbacher Sande
- Atzbacher-Linzer Sande
- Hauptverbreitung Linzer Sande
- Mehrnbach Sande
- Treubacher Sande
- westliche Linzer Sande
- Messstellen**
- Tiefengrundwassermessstelle
- Fernübertragung



IMPRESSUM

Herausgeber: Amt der OÖ. Landesregierung
Abteilung Wasserwirtschaft
Kärntnerstr. 10-12, 4021 Linz

Fachliche Bearbeitung: Ing K. Kaiser
DI P. Kickinger
M. Müller

Kartographie:

Erscheindatum: Februar 2019

Urheberrechte an den Kartengrundlagen: Land OÖ, WIS, DORIS

Verzeichnis: OGW_Hydro_Broschüre_1609



WW



http://doris.ooe.gv.at
DIGITALES OBERÖSTERREICHISCHES
RAUM INFORMATION SYSTEM

